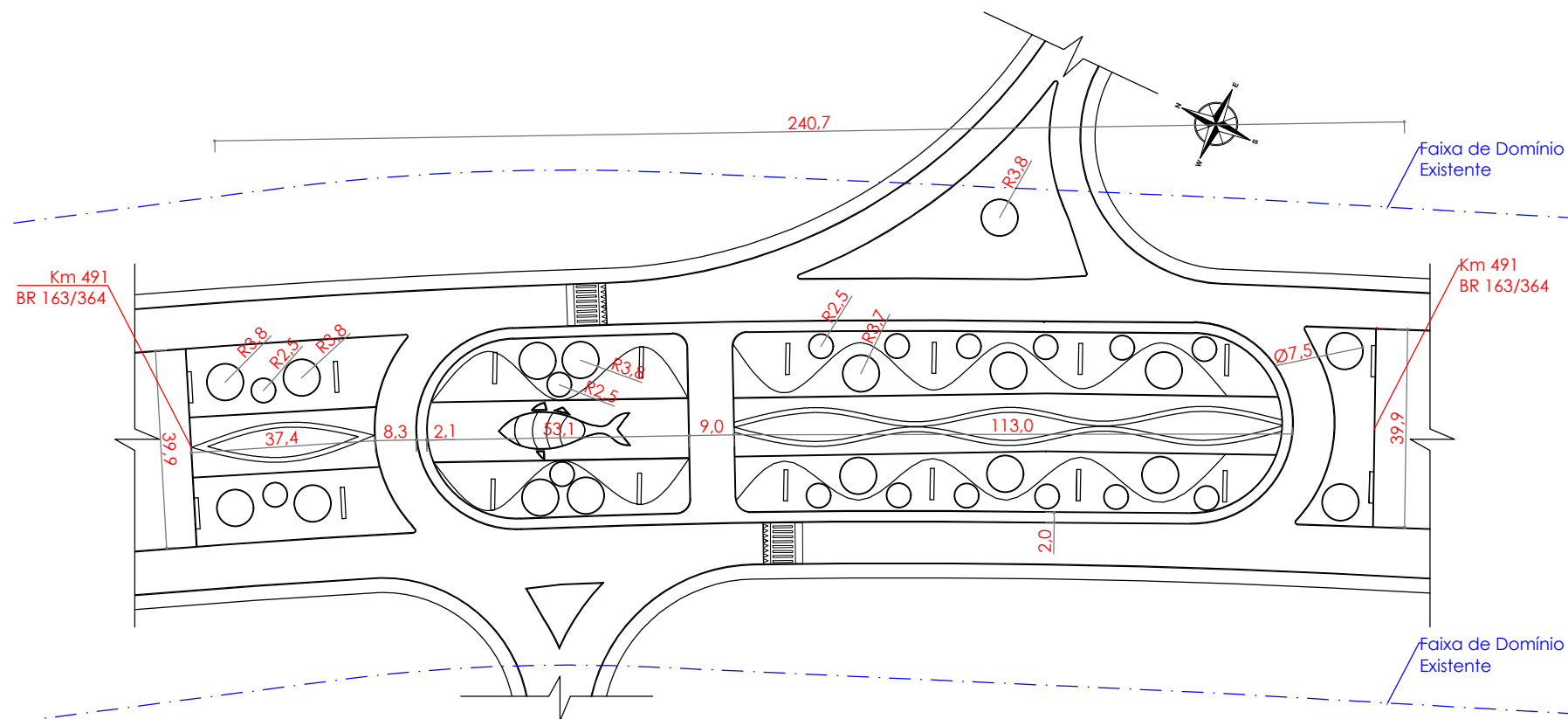
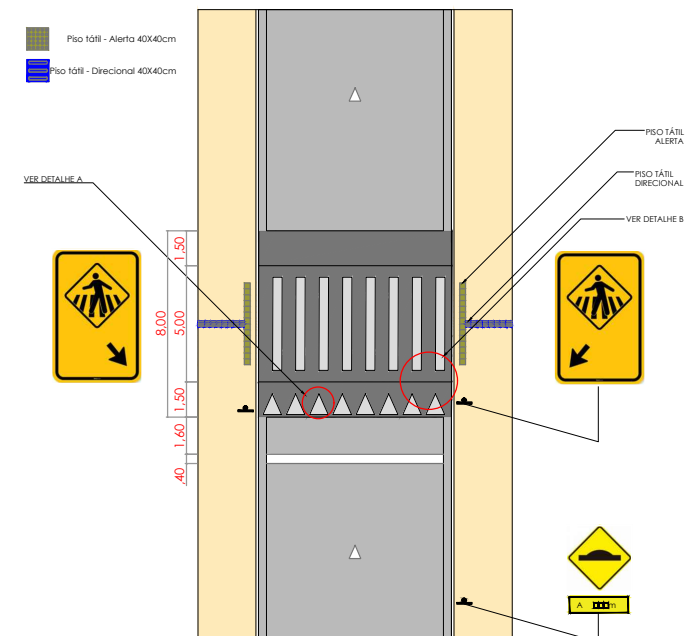


01 Planta Layout Viaduto
Esc: 1/500

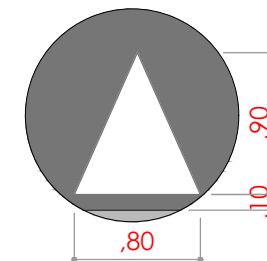


02 Planta Baixa
Esc: 1/1000

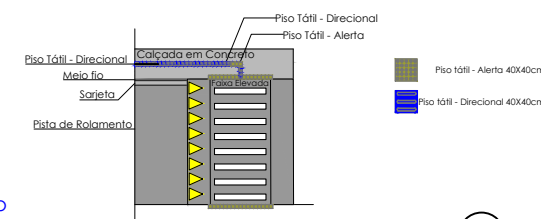
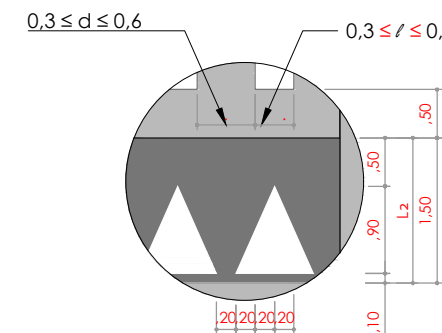


03 Faixa Elevada
Esc: Sem Escala

04 Detalhe A
Esc: Sem Escala



05 Detalhe B
Esc: Sem Escala



06 Planta - Faixa Elevada
Esc: 1/250



07 Corte AA - Faixa Elevada
Esc: Sem escala

PREFEITURA MUNICIPAL DE NOBRES - MT				
TIPO DA OBRA		INTERVENÇÃO PAISAGÍSTICA VIADUTO		
PROPRIETÁRIO C.G.C. / C.P.F.		PREFEITURA MUNICIPAL DE NOBRES - MT		
LOCAL INSCR. CADASTRAL		BR 163/364		
AUTOR DO PROJETO CAU		KAMILA SIMONE DA ROSA 164817-9		
RESP. P/ EXECUÇÃO CREA		ENGº MAGNO SILVA BAHIA 121.754.849-1		
ESCALA INDICADA		ASSUNTO: PAISAGISMO		FOLHA Nº
DATA Janeiro/2023		PLANTA LAYOUT, PLANTA BAIXA, FAIXA ELEVADA DETALHES DA FAIXA ELEVADA		01 /05
DESENHO				
ESTATÍSTICA				
	% OCUPAÇÃO		COEF. APROVEIT.	Nº DE PISOS
	TÉRREO	DEMAIS PAV.		